

LASTENBOEK

**VOOR DE VERERFPACHTING VAN STADSGRONDEN IN
NATUURGEBIED VOOR DE REALISATIE VAN EEN
ECOLOGISCH PROJECT, GELEGEN IN DE LANGE MOEIE**

KANDIDAATSTELLING

Opdrachtgevend bestuur

Stad Eeklo

Ontwerper lastenboek

**Dienst Wonen en Leven
Industrielaan 2 te 9900 Eeklo**

Inhoudsopgave

IDENTITEIT VAN DE VERERFPACHTER-OPDRACHTGEVER	3
I. ALGEMEEN	4
I.1 EEKLO ALS CENTRUMSTAD	4
I.2 PROJECTZONE 'LANGE MOEIAKKER'	5
I.3 VERERFPACHTING VAN STADSGRONDEN IN NATUURGEBIED	9
I.4 TIMING EN BOETECLAUSULES	12
I.5 PRIJS.....	13
I.6 TOELAATBAARHEIDSVORWAARDEN	13
I.7 INHOUD EN VORM VAN DE PROJECTVOORSTELLEN	14
I.8 OPENING VAN DE BIEDINGEN	15
I.9 BEOORDELING EN BEOORDELINGSCRITERIA	15
KANDIDAATSTELLINGSFORMULIER	17

Identiteit van de vererfpachter-opdrachtgever

Stad Eeklo
Industrielaan 2
9900 Eeklo

Contact :

Naam: Dienst Wonen en leven
Adres: Industrielaan 2 te 9900 Eeklo
Contactpersoon: Ben Caussyn, omgevingsambtenaar
Telefoon: 09/218.28.36 of 09/218.28.42
Fax: 09/218.28.00
E-mail: ben.caussyn@eeklo.be

I. ALGEMEEN

I.1 Eeklo als centrumstad

Eeklo is de hoofdstad en de centrumstad van het Meetjesland.

Dit komt tot uiting in het grote aanbod op het vlak van onderwijs, cultuur, sport en het uitgebreid winkelapparaat in het kernwinkelgebied.

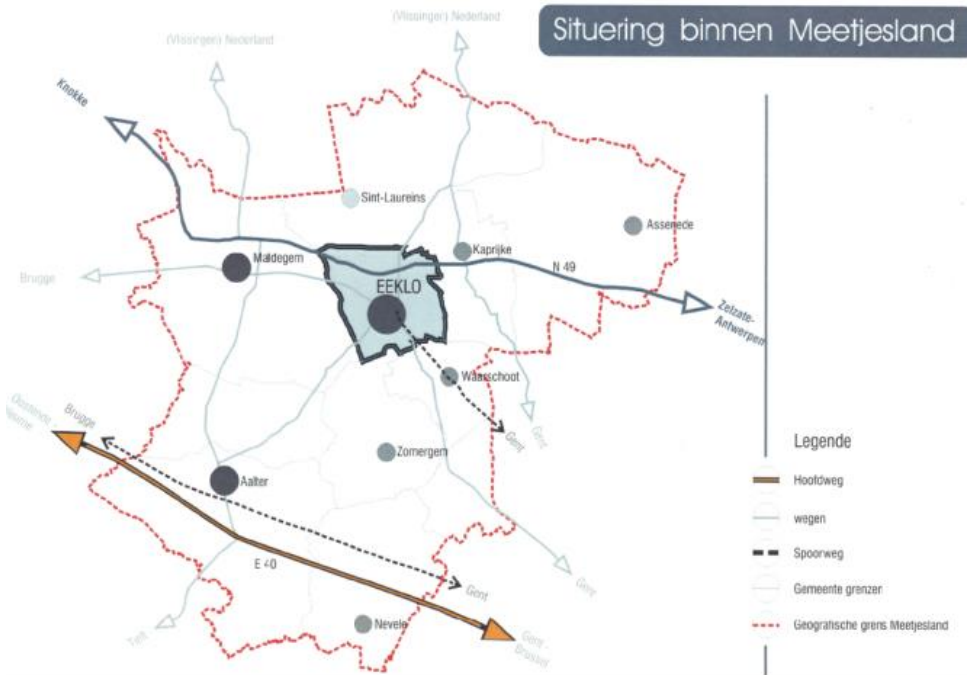
Tewerkstelling is voornamelijk gesitueerd in de dienstensector. Een nieuw algemeen ziekenhuis met 1.100 arbeidsplaatsen is daar een voorbeeld van.

De relatie tussen de stad en het buitengebied vormt een belangrijke factor die het leefklimaat positief beïnvloedt. Het provinciaal domein Het Leen en het Krekengebied zijn dichtbij en worden bereikbaar gemaakt door een fietsnetwerk. De realisatie van groenassen en het ontwikkelen van het natuurgebied Lange Moeiakker spelen hierbij ook een belangrijke rol.

Eeklo is een voorloper op het vlak van duurzaamheid. Duurzaamheid in zijn economische, ecologische en sociale componenten. Ruimtelijke kwaliteit, (landschap-)architectuur, rationeel energiegebruik, hernieuwbare energie, natuur- en waterbeheer, betrokkenheid van de bewoners, ... vormen bij projecten de aandachtspunten.

Voorbeelden hiervan zijn onder meer de windturbines van de stad Eeklo, de Kringwinkel Meetjesland, de herinrichting van de dorpskern Balgerhoeke, de geplande eco-wijk Sogeta, de realisatie van de groen- en fietsas vanaf Raverschoot tot aan de begraafplaats, de reeds gerealiseerde bosaanplantingen in de Lange Moeie, de Vrombautspuit, de herinrichting van het Heldenpark.....

Eeklo heeft dus alle troeven om ook de uitvalsbasis te vormen voor het bezoeken van natuurgebieden in de omgeving, voor het realiseren van beheerprojecten van natuur en landschap in het Meetjesland,



I.2 Projectzone 'Lange Moeiakker'

De uitbreiding en verdere ontwikkeling van het natuurgebied 'De Lange Moeiakker' past binnen de beleidsvisie die gesteld wordt in het GNOP (gemeentelijk natuurontwikkelingsplan), het Milieubeleidsplan, het GRS en het RUP "Overgang stad-landschap Lange Moeie".

Daarbij heeft het open ruimtegebied belangrijke potenties en kwaliteiten inzake het creëren van langzame mobiliteitsverbindingen, verhogen van publieke toegankelijkheid en het uitbreiden van de (zachte) recreatieve mogelijkheden. Het gebied verdient daarbij bijzondere aandacht bij de uitwerking van zijn natuurfunctie.

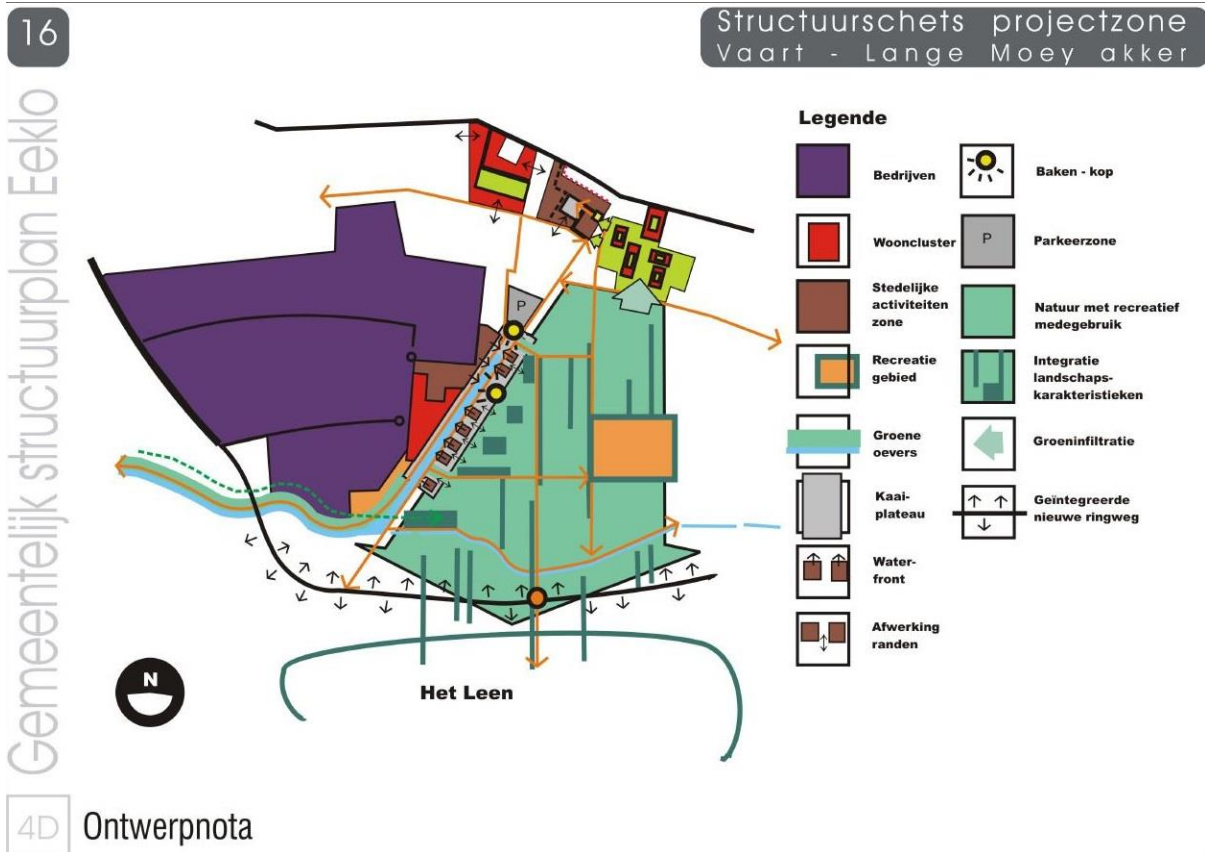
Het natuurontwikkelingsgebied 'Lange Moeiakker' maakt deel uit van het projectgebied 'Vaart – Lange Moeiakker' en is gesitueerd ten zuidwesten van Eeklo. Dit randstedelijk groengebied ligt nabij de nieuwe ringweg, aan de Vaart en de N499. Het projectgebied ligt ten zuiden van de dekzandrug en bestaat uit 3 deelzones: het reeds ingevulde Nieuwendorpe industriegebied, centraal de kanaalzone en de grotendeels openruimte zone van de Lange Moeiakker.

Ten zuiden van het projectgebied ligt het provinciaal domein het Leen, ten noordoosten situeert zich het centrum van Eeklo.

Het projectgebied herbergt belangrijke natuurwaarden in Eeklo en vormt een belangrijke groene vinger die de stad infiltreert. De open ruimte wordt gekenmerkt door de typische repelpercelering ('Meetjes') van het Meetjesland door de aanwezigheid van bomenrijen, bosaanplanten en een grachtenstructuur die naar het Leiken afwatert. Het Leiken voert het water af naar de Burggravenstroom.

Het belang van dit gebied ligt voornamelijk in het infiltratiepotentieel van deze open ruimte/groene vinger. Hiermee wordt de Lange Moeiakker als één van de weinige open ruimtes gezien die de mogelijkheid hebben om als groene lob of barrière de stad binnen te dringen. Bovendien biedt deze groene long een mogelijke binding met de toekomstige herontwikkeling van de site Heilige Hartkliniek.

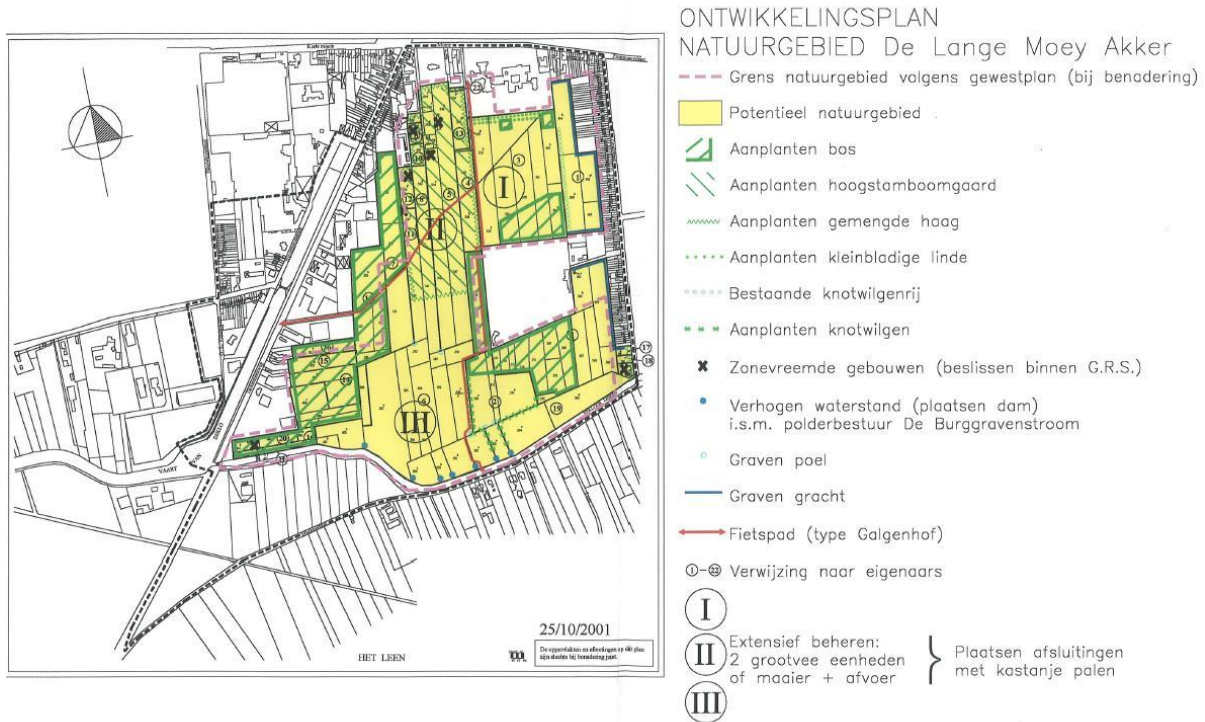
In het natuurontwikkelingsgebied zijn een buurt- en voetweg te onderscheiden, m.n. Lange Moeie (nr. 24) en voetweg nr. 59 (Ithaka-pad). Bij het bouw- en uitbreidingsproject Avondzegen (cfr. infra) werd het Ithaka-pad als toegang tot de groene ruimte als opportuun beschouwd. Het Ithaka-pad vormt daarbij een toegang en ontsluiting voor voetgangers en fietsers naar het natuurgebied. De aandacht voor het groene karakter en de landschappelijke kwaliteit was hierbij van groot belang.



Figuur 1. Gemeentelijk structuurplan Eeklo – structuurschets projectzone (bron: GRS Eeklo, 2009)

De Lange Moeiakker wordt in het Gemeentelijk Ruimtelijk Structuurplan Eeklo (GRS) aangeduid als prioritair gebied voor natuur.

De stad Eeklo stelde in 2001 de ontwikkelingen van dit natuurgebied op aan de hand van een ontwikkelingsplan. Hierbij ging de aandacht voornamelijk naar de integratie van het landschap met de versterking van de aanwezige natuurwaarden en het optimaliseren van de zachte recreatieve functies van dit gebied. Er werd daarbij voornamelijk rekening gehouden met de creatie van trage wegen binnen het fietsnetwerk, het aanplanten van boszones met inheemse soorten, een hoogstamboomgaard, karakteristieke kleine landschapselementen (KLE), (her)profilering van het kenmerkende grachtenstelsel, voldoende struikvegetaties en dergelijke meer.



Figuur 2 . Ontwikkelingsplan 'Natuurgebied De Lange Moey Akker' (dd. 25/10/2001)

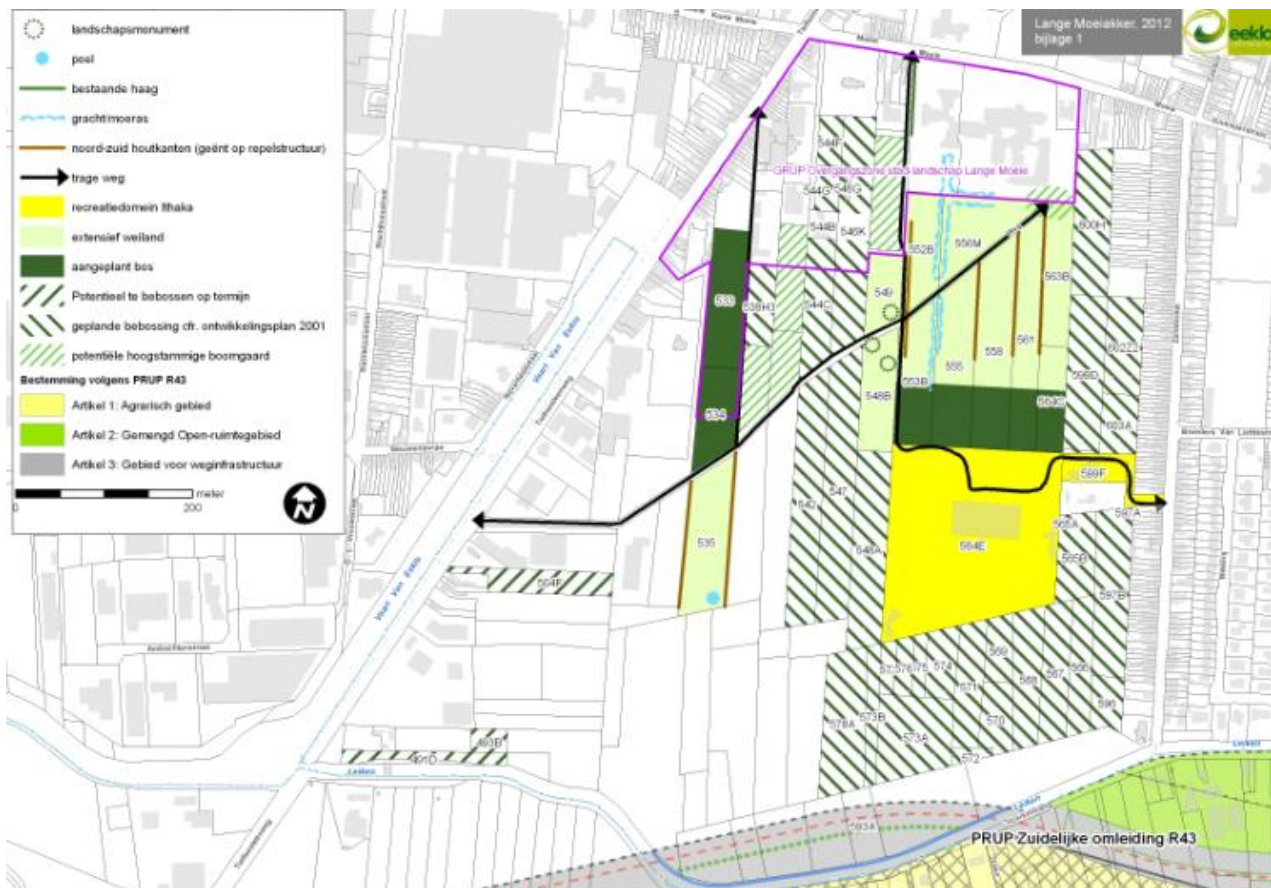
In het kader van de projectoproep aankoop van gronden voor bebossing met middelen van het bossencompensatiefonds werd in 2012 door Vlaamse overheid beslist om het project 'Lange Moeiakker' van de stad Eeklo te ondersteunen.

In het kader van de verworven subsidie uit deze projectoproep werden de afgelopen jaren verschillende aankopen van gronden in de Lange Moeiakker met succes gerealiseerd.

Een groot deel van de aangekochte percelen werd bebost door middel van publieke boomplantacties, waarvan de meeste recente (februari 2016) in het bijzijn van Minister Schauvliege.

De Lange Moeiakker is een uiterst belangrijk natuurontwikkelingsgebied dat, door verdere uitbreiding, een link kan vormen tussen de bosgebieden van het Leen, het klein-stedelijk gebied en het stadscentrum. Gezien de nabijheid van het centrum en de scholengemeenschap draagt het gebied eveneens heel wat educatieve en recreatieve potenties uit die door de uitbreiding zeker kunnen uitgespeeld worden. De uitbreiding en verdere ontwikkeling van het natuurgebied 'De Lange Moeiakker' past bovendien binnen de beleidsvisie die gesteld wordt in het GNOP, het GRS en het RUP "Overgang stad-landschap Lange Moeie".

Daarbij heeft het open ruimtegebied belangrijke potenties en kwaliteiten inzake het creëren van langzame mobiliteitsverbindingen, verhogen van publieke toegankelijkheid en het uitbreiden van de (zachte) recreatieve mogelijkheden. Het gebied verdient daarbij bijzondere aandacht bij de uitwerking van zijn natuurfunctie.



De ontwikkeling van toekomstige gebieden staat voornamelijk in het teken van **drie pijlers**:

- * Uitbreiden van educatieve en (zachte) recreatieve faciliteiten;
- * Unieke karakteristieken van de streek accentueren door de verdere heropbouw van een historisch landschap (o.b.v. recollecting landscapes);
- * Bosuitbreiding – beheer

I.3 VERERFPACHTING VAN STADSGRONDEN IN NATUURGEBIED



Juridische randvoorwaarden

De weiden (Afd 2, sectie F, nrs. 544/G, 544/F, 546/K) zijn gelegen binnen het RUP "overgangszone stad-landschap Lange Moeie", art. 3 natuurgebied en art. 10 overdruk voor landschapsovergang.

Het gebied is bestemd voor instandhouding, de ontwikkeling en herstel van de natuur, het natuurlijk milieu en bos. Recreatief medegebruik van jeugdvoorziening in de vorm van gebruik als natuurlijke speelruimte, speelbos en speelruigte is een onderschikte functie;

Art. 10 stelt dat in het gebied een overgang tussen het openruimtegebied en het bebouwde gebied moet worden gerealiseerd.

Alle werken, handelingen en wijzigingen die nodig of nuttig zijn voor de instandhouding, het herstel en de ontwikkeling van de natuur, het natuurlijk milieu en de landschapswaarden zijn toegelaten.

Voor zover de ruimtelijk-ecologische draagkracht van het gebied niet overschreden wordt, zijn de volgende werken, handelingen en wijzigingen toegelaten:

- Het aanbrengen van kleinschalige infrastructuur voor het al dan niet toegankelijk maken van het gebied voor educatief of recreatief medegebruik, waaronder het aanleggen, inrichten of uitrusten van paden voor niet-gemotoriseerd verkeer;
- Het aanbrengen van tijdelijke constructies in opbrekbare materialen (vb. hout) in functie van het onderschikte gebruik van de zone als speelbos/speelruigte

Bestaande vergunde gebouwen en constructies kunnen behouden blijven.

Om deze bestemmingen te realiseren worden in eerste instantie een aantal gebouwen op de betrokken percelen gesloopt door de stad Eeklo. Enkel de woning en de gemetste schuur kunnen behouden blijven en maken op termijn onderdeel uit van een ecologisch project m.b.t. biologische landbouw. Deze woning en schuur maken evenwel géén deel uit van deze projectoproep tot vererfpachting.



Er wordt gestreefd naar een transparante landschapstructuur waardoor geen volledig visuele afscherming mag worden gerealiseerd.

Ecologisch project

EEKLO - 2e Afdeling - Sectie F
PROCES-VERBAAL VAN METING

Het jaar tweeduizend en zeventien, 21 februari 2017 is de ondergetekende gezworen meetkundige-schatter van onroerende goederen, beëdigd voor de rechtbank van Eerste Aanleg te Gent, namens Studebureau De Pauw bvba, te Eeklo, Engelendaalse 19: overgegaan tot het opmeten, afpassen en in plan brengen van een woonhuis met aanhorigheden, een toegangsweg en 3 percelen land, gelegen te Eeklo, Moele 49, en er gekadastreerd:

EEKLO - 2e Afdeling - Sectie F

Coördinaten	X	Y
109	40125.68	200267.88
110	40123.63	200268.58
111	40158.08	200268.54
118	40158.40	200269.97
128	40132.78	200263.41
129	40167.00	200273.08
130	40168.28	200262.53
131	40151.58	200267.47
133	40157.48	200266.53
134	40160.51	200264.93
135	40166.91	200277.92
140	40163.38	200259.44
143	40134.78	200252.48

Groot volgens meting:

LOT 1 : Woonhuis met aanhorigheden (nr. 544/B) : Duizend en negen m² 86 dm² (1.009,86 m²)

LOT 2 : Perceel land (nr. 544/G) : Duizend vijf-honderd negen en zestig m² 03 dm² (1.569,03 m²)


LOT 3 : Perceel land (nr. 544/F) : Duizend zeshonderd vijf en negentig m² 97 dm² (1.695,97 m²)

LOT 4 : Perceel land (nr. 546/G en deel van nr. 546/K) : Vierduizend zeventien-honderd negen en veertig m² 46 dm² (4.749,46 m²)

LOT 5 : Toegangsweg (nr. 544/E) : Zeshonderd zeventig m² 57 dm² (670,57 m²)

Afles volgens maten en aanduidingen van bijgaand plan
Trouw en echt verklaard te Eeklo: 21 februari 2017
Voor Studebureau De Pauw bvba
De beëdigd landmeter - expert

Filip De Pauw (LAN 04/0828)




Het stadsbestuur wenst in aansluiting met de ontwikkeling van het natuurgebied de Lange Moeiakker, en het sociaal-ecologisch project in de woning en de schuur (lot 1) , de omliggende weiden (loten 2, 3 en 4) te vererfpachten aan een persoon, vereniging, vennootschap in functie van het realiseren van een ecologisch project. Tot op heden is de functie van het gebied voornamelijk zachte recreatie (wandelen, beleven, fietsen ed.), alsook vormt het een recreatief gebied voor de omliggende jeugdvereniging(en).

Dit project kan niettemin betrekking hebben op verschillende aspecten: biologische landbouw, natuur- en landschapsbeheer, laag dynamische recreatie, het landschap als energiebron, ...

Bereikbaarheid en beschikbaarheid van de gebouwen

De site kan bereikt worden via de half verharde ontsluiting aan de Moeie waarvan lot 5 deel uitmaakt. Eventueel kan een onverharde voet- en fietsverbinding naar het Ithakapad in het project worden opgenomen.

Omliggende functie

De huidige site 'Lange Moeiakker' heeft een recreatieve opportuniteit voor de scoutsgroep FOS, het woonzorgcentrum Avondzegen en de naburige scholencampus. Op het scoutsterrein zal in de toekomst een verblijfsmogelijkheid worden voorzien. Het rusthuis Avondzegen, waar nieuwe parkeergelegenheid wordt gebouwd, is via het Ithakapad bereikbaar. Met omliggende organisaties zijn eventueel synergiën te ontwikkelen waarbij rekening dient gehouden te worden met de harmonisatie van natuur en recreatief medegebruik.

Concrete aanbieding

De stad Eeklo biedt ter hoogte van de Lange Moeie drie percelen grond in erfpacht aan voor een periode van 30 jaar voor het realiseren van een ecologisch project. Het betreft de loten 2, 3 en 4 van het opmetingsplan dd° 21 februari 2017, waarvan afdruk hierboven in dit lastenboek en op groter formaat hierbij gevoegd. De gezamenlijke oppervlakte bedraagt 8.014,46 m².

De erfpachter verbindt er zich toe om op dit perceel een kwalitatief ecologisch project te realiseren of te laten realiseren conform de voorgaande beschrijving: het project kan betrekking hebben op biologische landbouw, natuur- en landschapsbeheer, laag dynamische recreatie en het landschap als energiebron, ...

De erfpachter verbindt er zich toe het ingediende project daadwerkelijk te realiseren of te laten realiseren.

I.4 Timing en boeteclausules

Timing:

- 24 maanden na het verlijden van de akte erfpacht zijn de vererfpachte gronden volledig in gebruik genomen voor het ecologisch project. In overleg met het stadsbestuur kan deze timing worden aangepast.

Boeteclausule:

- Indien de vererfpachte gronden binnen de 24 maanden niet worden gebruikt voor het afgesproken ecologisch project, wordt aan de erfpachter een boete opgelegd van € 250 per begonnen maand vertraging, tenzij er met het stadsbestuur een nieuwe timing wordt afgesproken.

I.5 Prijs

De kandidaat voor het realiseren van het ecologisch project neemt de gronden in erfpacht aan zoals hiervoor omschreven.

De jaarlijkse canon voor de erfpacht van de gronden bedraagt € 668, berekend als volgt:

$$\begin{aligned} \text{ERFPACHTPRIJS} &= \text{GERAAMDE VERKOOPWAARDE GRONDEN} / \text{AANTAL JAREN ERFPACHT} \\ &= (8.014,46 \text{ m}^2 * € 2,5/\text{m}^2) / 30 \text{ JAAR} \end{aligned}$$

Deze canon zal jaarlijks geïndexeerd worden op basis van de evolutie van het gewone indexcijfer der consumptieprijzen.

I.6 Toelaatbaarheidsvoorwaarden

De kandidaat, vennootschap, vzw dient een projectvoorstel in dat een ondertekende kandidatuurstelling dat de documenten betreffende de toelaatbaarheidsvoorwaarden en de beoordelingscriteria bevat.

Toelaatbaarheidsvoorwaarden

Kandidaten moeten aantonen dat :

- Ze beschikken over de nodige kennis om het ecologisch project te realiseren. Dit kan eigen of ingehuurde vakkennis zijn. In het laatste geval geeft de kandidaat op, op wie hij beroep zal doen.
- De kandidaat realiseert zelf het ecologisch project of laat dit uitvoeren. In dit laatste geval geeft de kandidaat aan op wie hij in dat geval beroep zal doen.

Documenten betreffende de toelaatbaarheidsvoorwaarden :

- In te dienen documenten:
 - Kandidaatstellingsformulier met een hierin geïntegreerde verklaring op eer dat de kandidaat-erfpachter:
 - niet in staat van faillissement of vereffening verkeert;
 - geen aangifte van faillissement heeft gedaan of procedure van vereffening of gerechtelijk akkoord aanhangig is tegen hem;
 - niet veroordeeld is geweest voor een misdrijf dat de professionele integriteit aantast;
 - bij zijn beroepsuitoefening geen ernstige fout heeft begaan;
 - in orde is met de betaling van sociale zekerheidsbijdragen;
 - in orde is met de betaling van belastingen
 - zich niet schuldig heeft gemaakt aan valse verklaringen bij het verstrekken van deze inlichtingen.
 - eventueel statuten van de vzw of vennootschap

I.7 Inhoud en vorm van de projectvoorstellen

Documenten betreffende de beoordelingscriteria :

- In te dienen documenten:
 - Een nota met een korte beschrijving van het project met een motivatie van de gemaakte keuzes

Opmerking :

Elke figuur, interessant of noodzakelijk voor het voorstellen van het ontwerp mag worden toegevoegd, evenwel beperkt tot maximaal 5 A3-pagina's.

De documenten worden door de inschrijver of zijn gemachtigde ondertekend.

De projectvoorstellen moeten ingediend worden in 2 afgedrukte exemplaren en op CD-rom of memorystick.

I.8 Opening van de biedingen

De projectvoorstellen worden per brief of per bode aan de verkopende overheid overgemaakt. Ze wordt in een definitief gesloten omslag geschoven, met vermelding "kandidaatstelling realisatie ecologisch project Lange Moeie".

Bij verzending per post, wordt die gesloten omslag in een tweede gesloten omslag geschoven met opgave van het hieronder vermelde adres en nogmaals met de vermelding "kandidaatstelling realisatie ecologisch project Lange Moeie".

Deze tweede omslag moet geadresseerd zijn aan:

Stad Eeklo
Tav. de secretarie
Industrielaan 2
9900 Eeklo

De kandidaatstelling moet in het bezit zijn van het stadsbestuur ten laatste op donderdag 21 september 2017 om 11 uur, hetzij bij aangetekend schrijven, hetzij door afgifte tegen ontvangstbewijs op bovenvermeld adres.

De kandidaatstellingen zullen geopend worden in een gesloten zitting, in aanwezigheid van een lid van het schepencollege en minimaal twee stedelijke ambtenaren.

I.9 Beoordeling en beoordelingscriteria

De ingediende kandidaatstellingen zullen beoordeeld worden door de stedenbouwkundig ambtenaar, de milieuambtenaar en de groenverantwoordelijke van de stad die zich kunnen laten bijstaan door al dan niet externen.

Voorafgaand aan deze beoordeling zullen de inzendingen worden onderzocht op hun administratieve conformiteit met de in I 7 gestelde voorwaarden.

De beoordeling zal gebeuren aan de hand van volgende criteria, in totaliteit gequoteerd op 1.000 punten :

Kwaliteit van het ecologisch project : 800 punten

Onder andere volgende elementen zullen overwogen worden – niet limitatieve lijst :

- Ecologische waarde van het project voor de stad en de streek;
- Aandacht voor het streekeigene;
- Sociale, educatieve en recreatieve waarde van het project voor de stad en de streek;
- Relatie met de beleidsdoelstellingen op vlak van natuur, milieu en energie van de stad;
- Relatie met het omliggende natuur- en bosgebied de Lange Moeiakker;
- Relatie met andere ecologische projecten;
- ...

Kwaliteit van de landschapsarchitectuur : 200 punten

Onder andere volgende elementen zullen overwogen worden – niet limitatieve lijst :

- Kwaliteit van de omgevingsaanleg (welke streekeigen en standplaats gebonden bomen en struiken, fruitbomen, bloemenweide, land- en tuinbouwgewassen, ...);
-

- Kwaliteit overgangszone bebouwd gebied – openruimtegebied (noord-zuid gerichte structuren, transparantie naar het landschap, ...);
- Kwaliteit van de eventuele kleinschalige speelvoorzieningen en recreatieve voorzieningen in het algemeen, de bruikbaarheid voor de buurt/publieke ontmoetingsruimte ;
- Aanleg composteerplaats ;
- Extensief beheer groenaanleg;
- Materiaalgebruik paden;
- ...

De kandidaten moeten voor elk criterium afzonderlijk minstens de helft bekomen van het maximaal te behalen punten en minstens 60% in totaliteit van beide criteria samen, zoniet wordt de kandidatuur niet aanvaard.

KANDIDAATSTELLINGSFORMULIER

Ondergetekende (naam en voornaam):

Hoedanigheid of beroep:

Nationaliteit:

Woonplaats (volledig adres):

Telefoon/GSM:

E-mail:

Ofwel (1)

Vennootschap/vzw

De vennootschap/vzw (benaming, rechtsvorm):

Nationaliteit:

met zetel te (volledig adres):

Telefoon/GSM:

E-mail:

vertegenwoordigd door de ondergetekende(n):

(De gemachtigden voegen bij hun offerte de authentieke of onderhandse akte waaruit hun bevoegdheid blijkt of een gewaarmerkt afschrift van hun volmacht; zij kunnen zich ook beperken tot een verwijzing naar het nr. van de bijlage van het Belgisch Staatsblad waarin hun bevoegdheden zijn bekendgemaakt.)

STELT/ STELLEN ZICH KANDIDAAT VOOR HET IN ERFPACHT NEMEN VOOR EEN DUUR VAN 30 JAAR VAN 8.014,46 M² STADSGRONDEN IN DE LANGE MOEIE VOOR HET REALISEREN VAN EEN ECOLOGISCH PROJECT.

Ik zal / wij zullen zelf instaan voor het realiseren van het ecologisch project of ik zal / wij zullen hiervoor beroep doen op volgende derden die mijn /ons kandidaatstelling mee ondertekenen (schrappen wat niet past):

(Naam en adres derden)

.....

(Handtekening derden)

Algemene inlichtingen nopens de inschrijver

Inschrijving bij de RSZ nr.:

B.T.W. (alleen in België) nr.:

De inschrijver verklaart door het indienen van zijn kandidaatstelling op erewoord dat hij :

- niet in staat van faillissement of vereffening verkeert;
- geen aangifte van faillissement heeft gedaan of procedure van vereffening of gerechtelijk akkoord aanhangig is tegen hem;
- niet veroordeeld is geweest voor een misdrijf dat de professionele integriteit aantast;
- bij zijn beroepsuitoefening geen ernstige fout heeft begaan;
- in orde is met de betaling van sociale zekerheidsbijdragen;
- in orde is met de betaling van belastingen
- zich niet schuldig heeft gemaakt aan valse verklaringen bij het verstrekken van deze inlichtingen.

Gedaan te

De

De inschrijver,

Handtekening:

Naam en voornaam:

Functie:

(1) Doorhalen wat niet van toepassing is